





-  Pompstation bereikbaar
-  Projectlocatie wegafsluiting

Legenda

-  Plaatselijk verkeer laten omrijden via Teisterbandlaan-Wadenoijenlaan-Waardenburglaan
-  Plaatselijk verkeer laten omrijden via Waardenburglaan-Wadenoijenlaan-Teisterbandlaan
-  Doorgaand verkeer vanaf A15 richting centrum: Rivierenlandlaan-Industrieweg-Westroijensestraat
-  Doorgaand verkeer vanuit centrum naar A15: Nieuwe Tielseweg-Havendijk-Binnenhoek-Lokstraat-Westroijensestraat
-  Doorgaand verkeer vanuit centrum: Provincialeweg-Berenkuil

Waterschap Rivierenland

Bezoekadres: De Blomboogerd 1, 4003 AN, Tiel, tel: (0344) 64 90 90, URL: www.waterschaprivierenland.nl

Postadres: Postbus 599, 4000 AN, Tiel

Project : Realisatie duiker Nieuwe Tielseweg te Tiel			
Onderdeel : Verkeersomleiding plan tijdens realisatie duiker			
Projectnr. : 100258	Datum : 31-07-2024	Blad : 1	van : 1
Gekekend : PID		Status : Uitvoering	
Gecontroleerd : Gemeente Tiel	31-07-2024	Versie : 1	
Besteksnr. : 2023164160 - 63506		Schaal : 1:10.000	
Tekeningnr. : 0125458_KDU_Tek_C_03		Formaat : A2	

Hoewel bij de samenstelling van deze kaart de grootste zorgvuldigheid is betracht, kan Waterschap Rivierenland niet garanderen dat de informatie compleet, actueel en/of accuraat is. Waterschap Rivierenland aanvaardt dan ook geen enkele aansprakelijkheid voor schade ontstaan door gebruik van de informatie van deze kaart.

Document Path: L:\Project\PSKP-WSI\100258 Duiker Nieuwe Tielseweg\07 Aanbeveling - Offertesaanvragen\Nota van Inlichtingen\Verkeersomleiding.aprx